

### 03.quadro conoscitivo







Tav. 06 - RISCHI E  
VULNERABILITÀ CLIMATICHE

[illegible]




scala 1 : 50.000

**riminiverso** ● TERRE DI CULTURA, ACCOGLIENZA, CITTÀ, RESILIENZA.

## LEGENDA

-  Sovrapposizione ambiti a vulnerabilità idrogeologica e pericolosità geomorfologica e pericolosità idraulica
-  Sovrapposizione ambiti a vulnerabilità idrogeologica e pericolosità idraulica
-  Ambiti a vulnerabilità idraulica (PAI) pre interventi
-  Ambiti a vulnerabilità idraulica (PAI) post interventi
-  Ambiti a vulnerabilità idrogeologica
-  Ambiti a pericolosità geomorfologica

### Suscettibilità della costa agli effetti combinati di erosione e inondazione

-  Rischio medio  
 Rischio elevato  
 Aree vulnerabili a temperature elevate ( $T > 30^{\circ}\text{C}$ )

Aree con deflusso potenzialmente limitato

- 

